













**LEGENDA**

**PRESIDI**

-  ASM
-  CAPITANERIA DI PORTO
-  CARABINIERI
-  ELIPORTO
-  GUARDIA DI FINANZA
-  OSPEDALE
-  POLIZIA DI STATO
-  VV.FF.
-  FARMACIE

**CENTRI OPERATIVI**

-  C.O.C.
-  C.O.M.
-  VIABILITA'

**AREE DI PROTEZIONE CIVILE**

**AREE DI ATTESA**

Id	Nome	Area [mq]
1	VIA NIZZA	170
2	VIA BERNARDO FABBRIS	300
3	LARGO SANT'UBERTO	349
4	VIA ALESSANDRIA	482
5	VIA MONTEROSA	664
6	VIA PLUTARCO	866
7	VIA FALZAREGO	869
8	VIA SALVO D'ACQUISTO	957
9	PARCHEGGIO DANTE	1160
1	VIA GONZAGA	1791
1	VIA PUGLIA	2099

**AREE DI AMMASSAMENTO COMUNALI E COMPRESORIALI**



Nome	Area [mq]	N.B. TALE SUPERFICIE SARA' ADIBITA AD AREA DI ATTESA IN CASO DI RISCHIO DIGA
PIAZZA ALDO MORO	16789	

**AREE DI RICOVERO**

Id	Nome	Area [mq]
1	PIAZZA ALDO MORO	3848
2	VIA RESIA	2741

**RISCHIO IDRAULICO**

**AREE INONDABILI DA STUDIO IDRAULICO RU**




-  TR 200
-  CRITICITA' IDRAULICA LOCALE

**PAI 2016**

-  TR 30
-  TR 200
-  TR 500

**RISCHIO DIGHE**

**MONTE COTUGNO - PERTUSILLO**

-  DAM BREAK - COLLASSO + 50%
-  DAM BREAK - COLLASSO
-  SEZIONI
-  CANCELLI
-  LIMITE AMMINISTRATIVO

Dati acquisiti dal geoportale regionale, dallo Studio Idrologico Idraulico e Corredo del RU e dall'EIPLI - Ente Gestore delle Dighe

Base cartografica CTR 1:5.000 - CTR 1:10.000 ORTOFOTO 2013

**CITTA' DI POLICORO**  
PIANO DI PROTEZIONE CIVILE  
**RISCHIO IDRAULICO**  
CARTA DELL'EMERGENZA

**TAVOLA 6**

SCALA  
VARIE



Novembre 2016

Il Tecnico  
ing. Giovanni Martino

