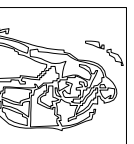





Dott. Geol. Vincenzo Rinaldi  
Via Massimo D'Azeglio 41/5  
75025 Policoro (MT) tel. 3493517790  
e-mail: vincenzo.rinaldi@tin.it - rinaldi.geol.vinc@alice.it  
Posta PEC: rinaldigeo@vincenzo@pepp.sicurezzastradale.it

# REGIONE BASILICATA



Comune di Policoro  
(Provincia di Matera)



TAVOLA

**F**

**PIANIFICAZIONE TERRITORIALE**

**ED URBANISTICA**

**- Regolamento Urbanistico -**

**ZONA D9 - Zona E1T**

**VIA TRISTE**

Scala  
**1:5000**

Data  
**Ott 2016**

**CARTA DELLE MICROZONE OMOGENEE  
IN PROSPETTIVA SISMICA**

**COMMITTENTE :**

**COMUNE DI POLICORO**

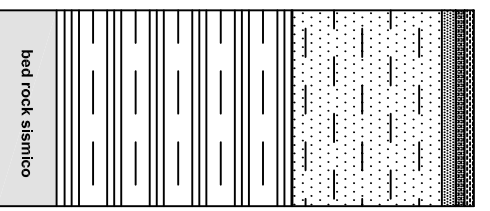
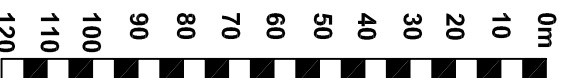
**Il Geologo**  
**Dott. Geol. Vincenzo Rinaldi**  
Ordine Regionale dei Geologi di  
Basilicata N.293 Sezione A

## Microzona N.01

Zone stabili suscettibili di  
amplificazioni locali

Zone suscettibili di instabilità per  
Liquificazione:

Area con terreni sabbiosi, sabbioso-limosi o  
sabbioso-ghiaiosi e con superficie della falda freatica e  
delle eventuali falde in pressione >0m. (Riferimento:  
Indirizzi e Criteri per la Microzonazione Sismica-Provvedimento  
Civile Nazionale, Parte II, paragrafi 2.3, 2.3.1, 2.3.2, 2.3.3)



Vs30 m/s	VSH m/s	Categ. studio	Ampl. Top-St
302	350	C	1,00

	limo argilloso, da poco a medio consolidato
	sabbia limosa, medioconsolidata
	sabbia fine, medioconsolidata
	sabbia dolomitic limosa, medioconsolidata
	Argille da medioconsolidata a plastica
	hard rock sismico

**92.0**  
Substanzio  
Non stratificato

