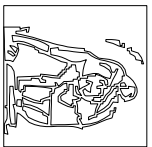



Dott. Geol. Vincenzo Rinaldi  
 Via Massimo D'Azeglio C1/5  
 75025 Policoro (MT) tel. 3493517790  
 e-mail: vincenzo.rinaldi@tin.it - rinaldi.geol.vinc@alice.it  
 Posta PEC: rinaldigeologovincenzo@epap.sicurezza postale.it



# REGIONE BASILICATA

## Comune di Policoro (Provincia di Matera)



**TAVOLA**  
**G**

**Scala**  
**1:5000**

**Data**  
**Apr 2016**

### PIANIFICAZIONE TERRITORIALE ED URBANISTICA

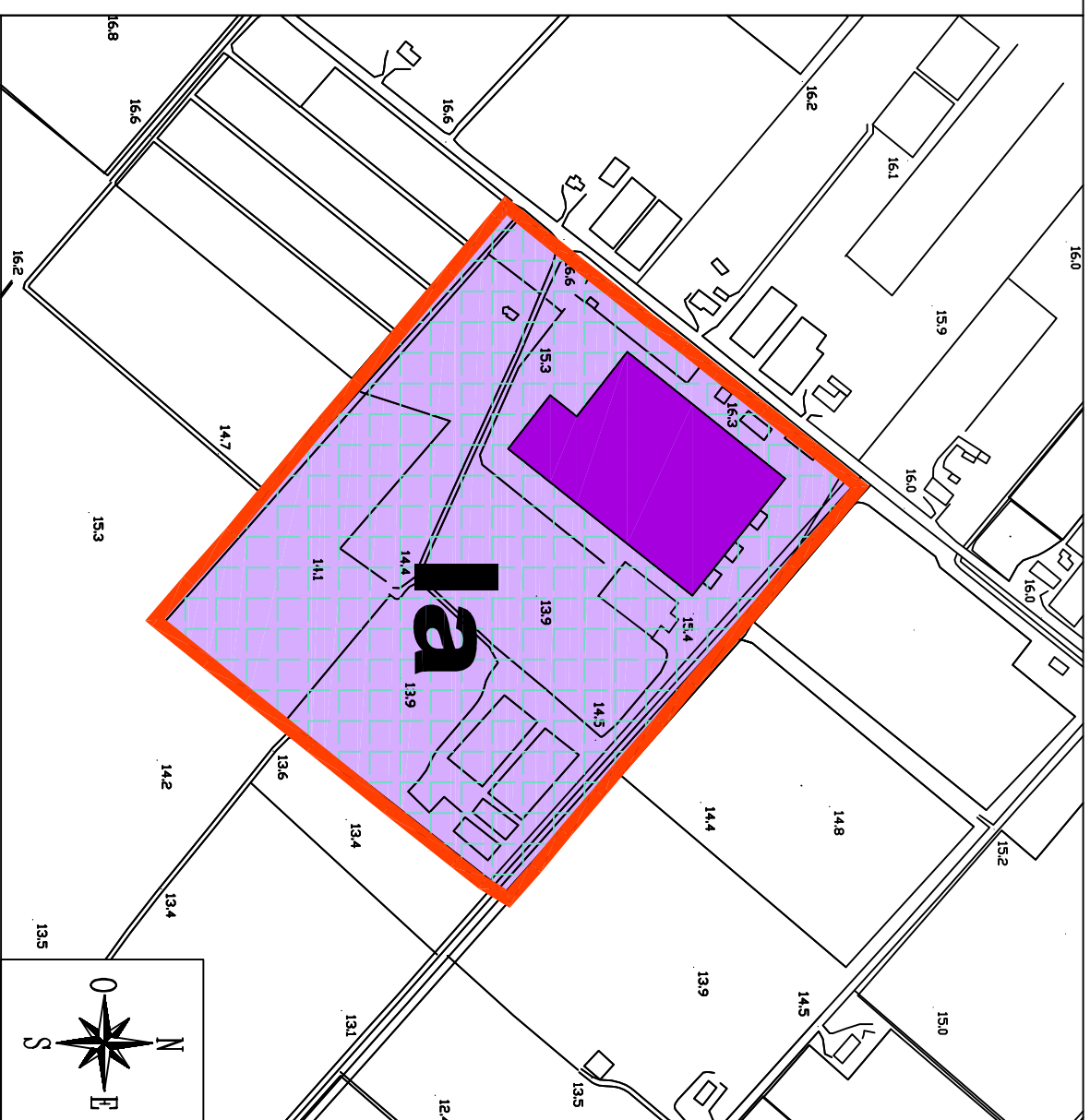
- Regolamento Urbanistico -  
**ZONA INDUSTRIALE D3.1**

### CARTA DI SINTESI DI PERICOLOSITA' E CRITICITA' GEOLOGICA-GEOMORFOLOGICA

**COMMITTENTE :**

**COMUNE DI POLICORO**

**Il Geologo**  
**Dott. Geol. Vincenzo Rinaldi**  
 Ordine Regionale dei Geologi di Basilicata N.293 Sezione A



**Limite RU: Zona D3.1**

**AREE NON CRITICHE - I -**

**I:** Aree esenti da problematiche

**Ia:** Aree pianeggianti, non esondabili ed esenti da criticità idrauliche o idrologiche, costituite dai Depositi Alluvionali. **AREE UTILIZZABILI**

**Ia** St=1,00  
 ag max (sup)=ag (brs) X St X FA

Cat. Suolo: C  
 Prof. b.r.s. (800m/s): circa -110m dal p.c.  
 Zone suscettibili di amplificazioni locali e Zone suscettibili di instabilità per liquefazione con Rischio di Liquefazione Basso

**INSEDIAMENTI PRODUTTIVI:**

TESSUTI ARTIGIANALI / INDUSTRIALI attuari

D1= AREE ARTIGIANALI E COMMERCIALI  
 D3= AREE INDUSTRIALI CONSORZIO SVILUPPO INDUSTRIALE PROVINCIA DI MT  
 D4= AREE ARTIGIANALI E COMMERCIALI di recupero