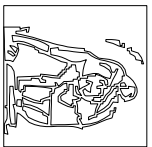


Dott. Geol. Vincenzo Rinaldi
 Via Massimo D'Azeglio C1/5
 75025 Policoro (MT) tel. 3493517790
 e-mail: vincenzo.rinaldi@tin.it - rinaldi.geol.vinc@alice.it
 Posta PEC: rinaldigeologovincenzo@epap.sicurezza postale.it



REGIONE BASILICATA

Comune di Policoro
 (Provincia di Matera)




TAVOLA
F

PIANIFICAZIONE TERRITORIALE ED URBANISTICA

- Regolamento Urbanistico -
ZONA INDUSTRIALE D3.1

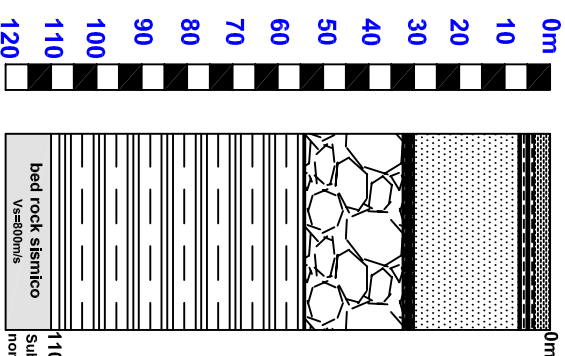
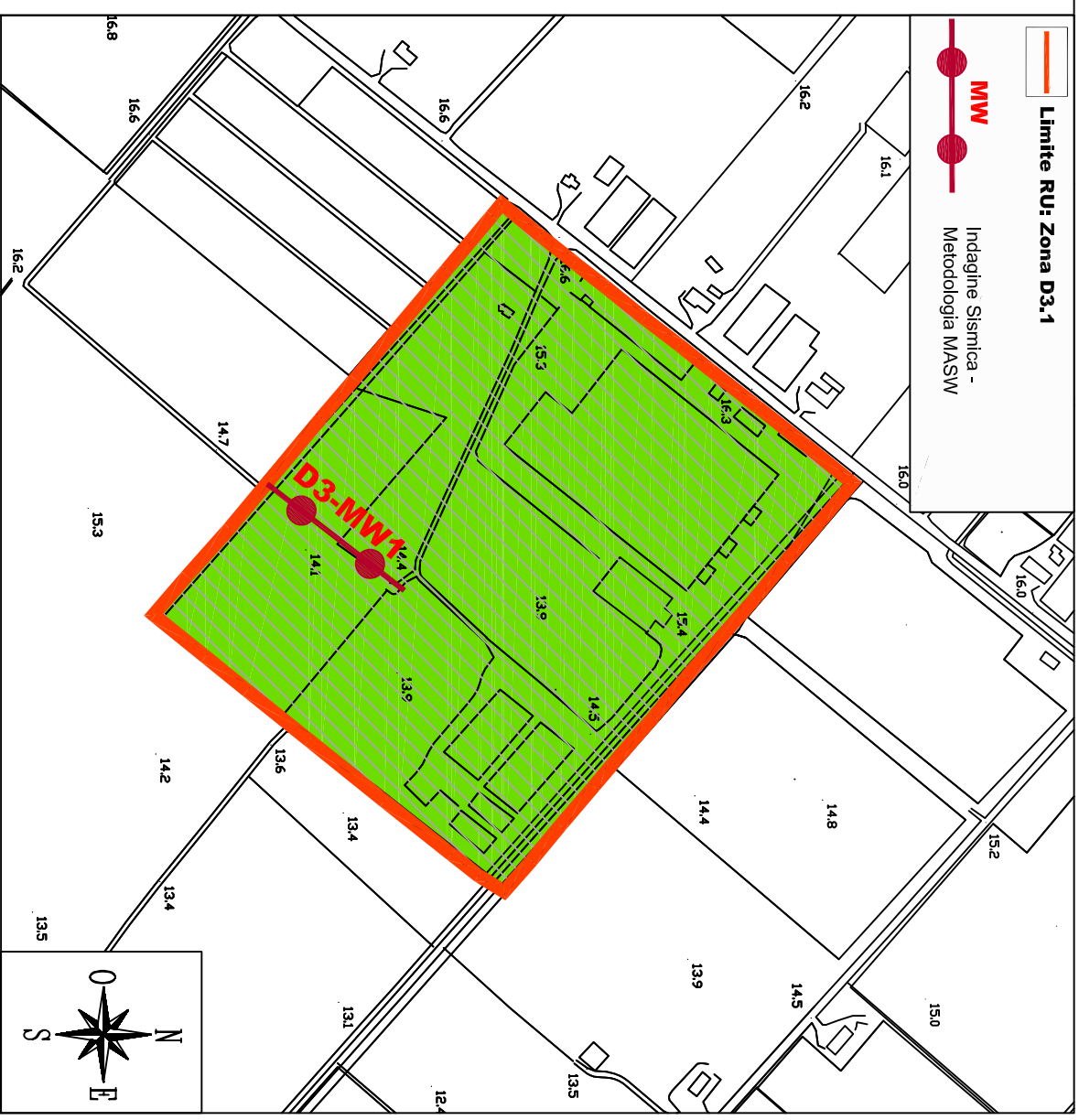
Scala
1:5000

Data
Apr 2016

COMMITTENTE :

COMUNE DI POLICORO

Il Geologo
Dott. Geol. Vincenzo Rinaldi
 Ordine Regionale dei Geologi di
 Basilicata N.293 Sezione A



Vs30 m/s	Categ. suolo	Ampl. Top. St
191,83	C	1,00

Microzona N.01

Zone stabili suscettibili di amplificazioni locali

- Limo sabbioso-argilloso e limo sabbioso, coerente nella parte medio-alta, mediamente coerente nella parte bassa
- Argilla plastica, da poco consistente nella parte alta a consistente nella parte medio-bassa
- Sabbia, ghiaia e ciottoli, mediamente adensata
- Argilla sabbiosa compatta
- Ciottoli, ghiaia e sabbia ad elementi appiattiti
- Argilla compatta
- Substrato Vs=600m/s non stratificato

Zone Suscettibili di Instabilità per Liquefazione:
 Area con terreni sabbiosi, sabbioso-limosi o sabbioso-ghiaiosi e con superfice della falda freatica e delle eventuali falde in pressione < 20m.
 (Riferimento: Indirizzi e Criteri per la Microzonazione Sismica-Protezione Civile Nazionale, Parte II, paragrafi 2.3, 2.3.1, 2.3.2, 2.3.3)