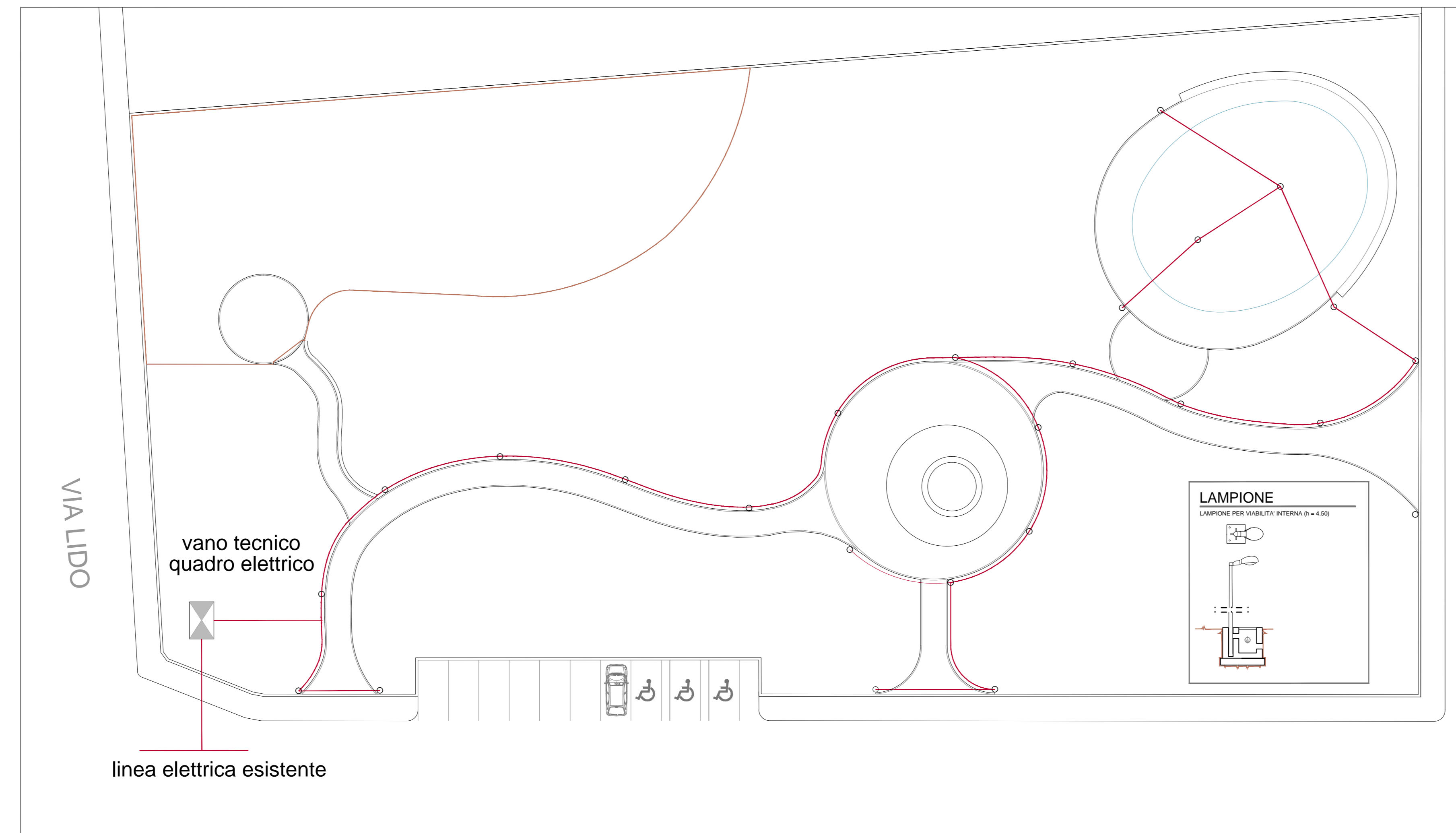


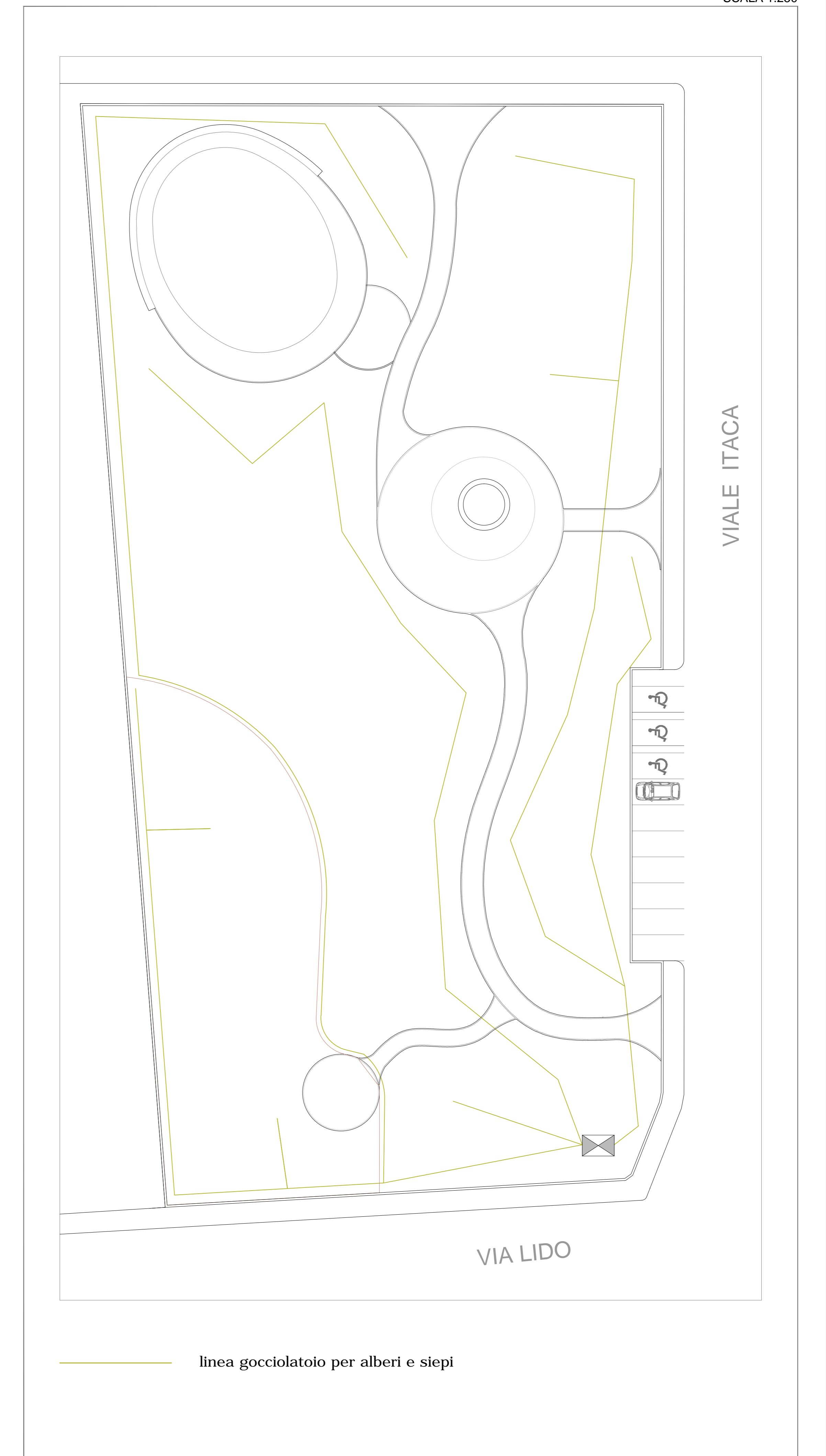
**PLANIMETRIA rete elettrica**

SCALA 1:250



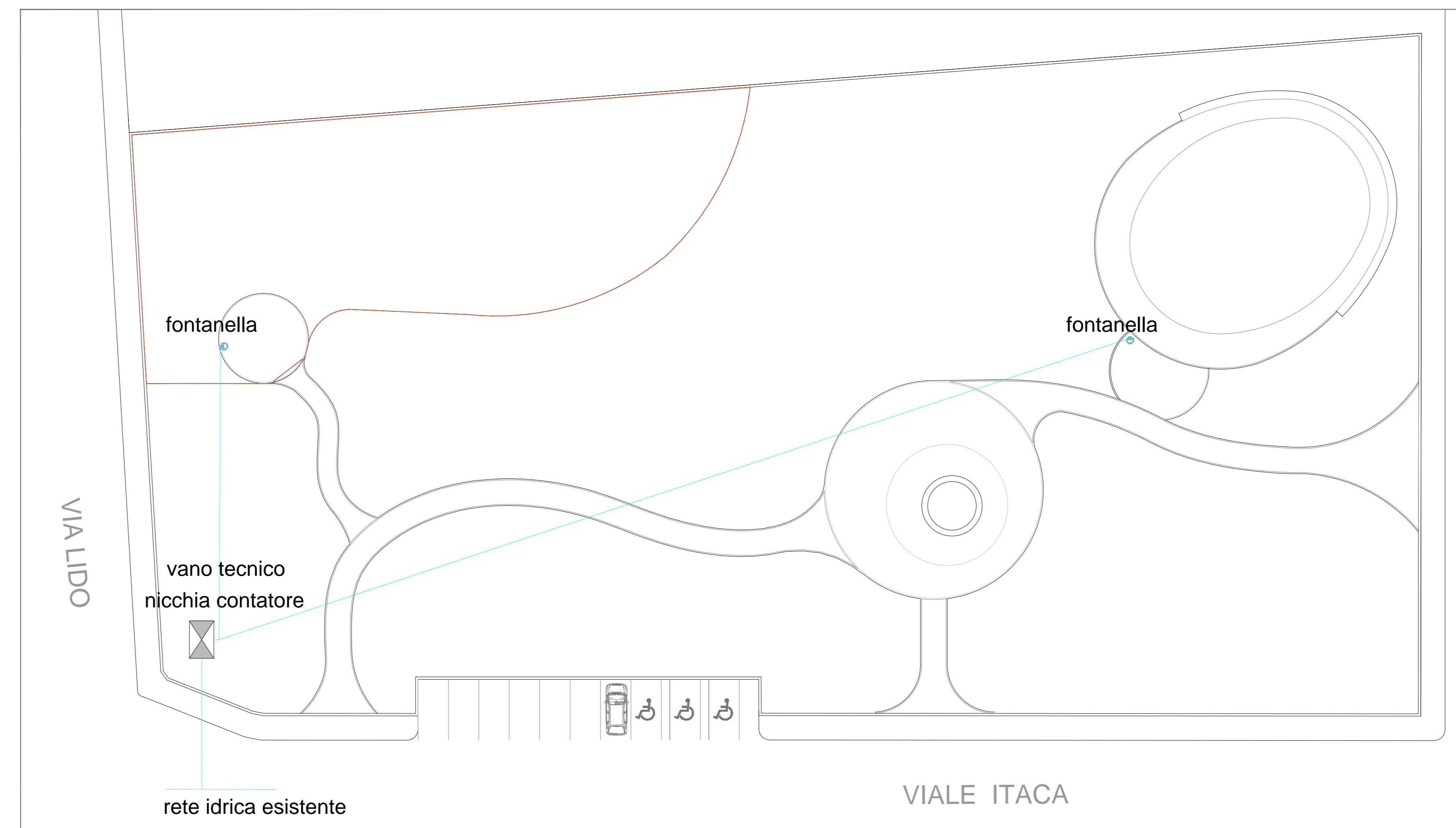
**PLANIMETRIA impianto irriguo**

SCALA 1:250



**PLANIMETRIA rete idrica**

SCALA 1:250



Regione Basilicata  
COMUNE DI POLICORO  
Provincia di Matera

"PROGRAMMAZIONE RISORSE DEL FONDO DI SVILUPPO E  
COESIONE 2007/2013 EX PAR PER LA BASILICATA.  
SCHEDE PROGETTO N.10: COMPLETAMENTO E  
RAFFORZAMENTO PACCHETTI TURISTICI INTEGRATI (PIOT)"

REALIZZAZIONE PARCO PUBBLICO IN ZONA LIDO  
CUP C87B14000240002  
PROGETTO ESECUTIVO



COMMITTENTE: AMMINISTRAZIONE COMUNALE DI POLICORO (MT)  
TAV. **8** SCALA : 1:250 DATA: maggio 2016

STATO DI PROGETTO  
Planimetrie di progetto :

- impianto idrico
- impianto elettrico
- impianto irriguo

PROGETTISTA INCARICATO: Ing. Flavio PUGLIESE  
COLLABORATORI: Arch. Adalgisa Guglielmucci