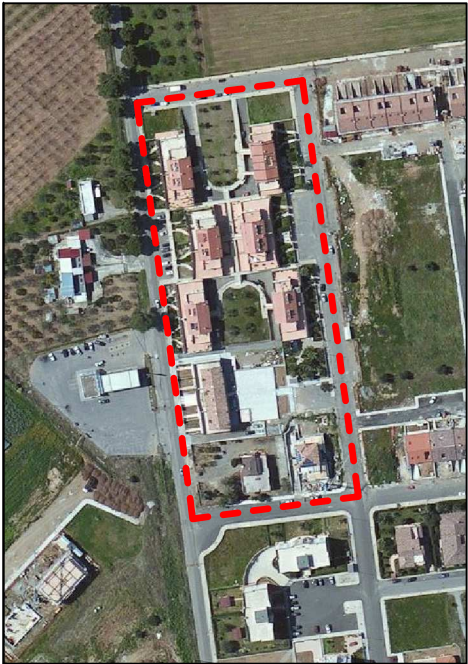
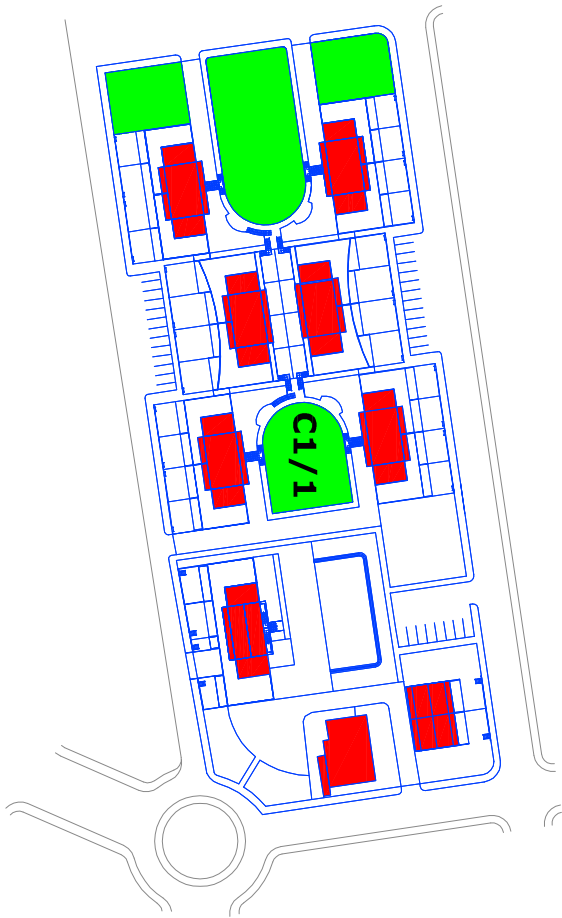
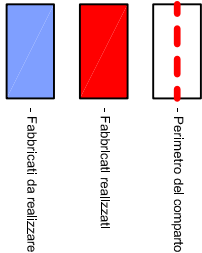


- REGOLAMENTO URBANISTICO -
COMUNE DI POLICORO

PIANO DI LOTTIZZAZIONE - COMPARTO C1/1
ZONA RESIDENZIALE SEMINTENSIVA



Vista aerea



DATI DI P.R.G.:

- SUPERFICIE DEL COMPARTO: mq. 18.434
- It (Indice di Fabbricabilità Territoriale): mc/mq 1,00
- SUPERFICIE TERRITORIALE al netto della viabilità: mq 15.087

ESTREMI DI APPROVAZIONE:

- P. di L. approvato con D.C.C. n.9 del 05/04/2000
- Variante al P. di L. approvata con D.C.C. n.15 del 08/06/2005

TABELLA RIASSUNTIVA RELATIVA ALL'ATTUAZIONE			
LOTTO N.	Volume tot. progettato da P. di L. (mc.)	Volume attuale (mc.)	Volume da attuare (mc.)
A.	3861,36	3861,36	0
B.	3861,36	3861,36	0
C.	3861,36	3861,36	0
D.	2076,00	2076,00	0
E.	644,00	644,00	0
F.	775,00	775,00	0

Totale	15079,08	15079,08	0
--------	----------	----------	---

PdL C1/1 : ABBITANTI N° 150		
STANDARD	Attuale (mq)	(mq/ab)
I	0	0
A	0	0
V	2278	15,19
P	809	5,4
Monetizzazio	588	

Totale	3087	20,58
--------	------	-------